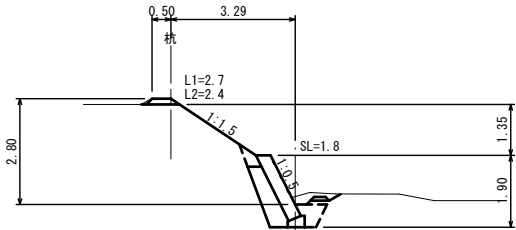


A箇所

横断面図 S = 1:100

SECT5. 0

GH= 499. 90
FH= 499. 90



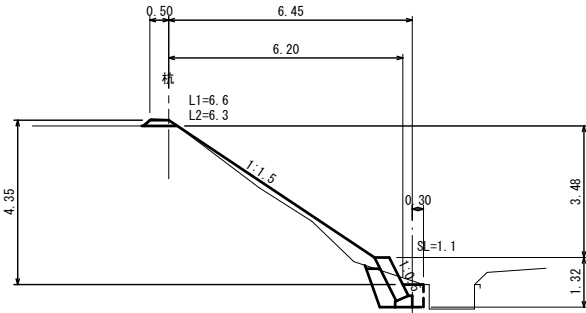
DL=495. 00

掘削 (土砂) = 1. 5
床掘 (土砂) = 0. 9
埋戻 = 0. 3
盛土 = 0. 2
盛土 (畦畔築立) = 0. 2

B箇所

SECT19. 0

GH= 497. 37
FH= 497. 35

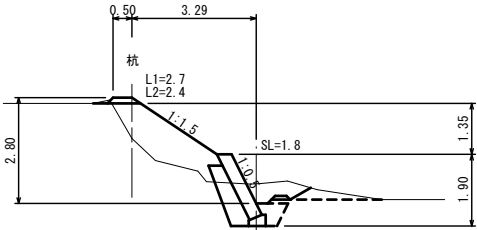


DL=490. 00

掘削 (土砂) = 0. 3
床掘 (土砂) = 0. 8
埋戻 = 0. 2
盛土 = 1. 0
盛土 (畦畔築立) = 0. 1

SECT2. 0

GH= 498. 82
FH= 499. 90

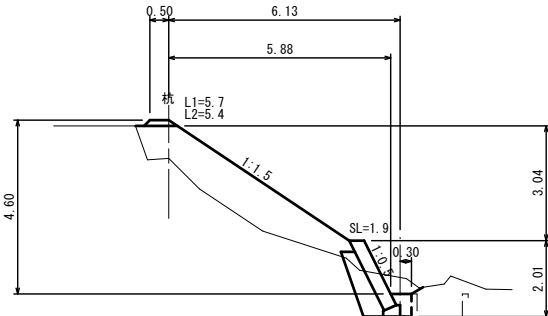


DL=495. 00

掘削 (土砂) = 1. 2
床掘 (土砂) = 0. 9
埋戻 = 0. 3
盛土 = 2. 5
盛土 (畦畔築立) = 0. 2

SECT10. 0

GH= 496. 34
FH= 497. 35

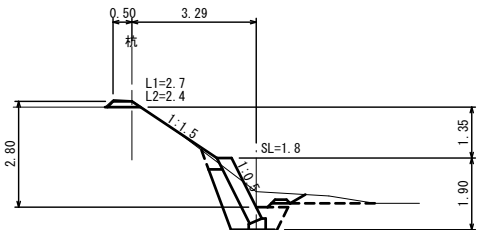


DL=490. 00

掘削 (土砂) = 0. 9
床掘 (土砂) = 0. 8
埋戻 = 0. 2
盛土 = 5. 7
盛土 (畦畔築立) = 0. 1

SECT0. 0

GH= 499. 92
FH= 499. 90

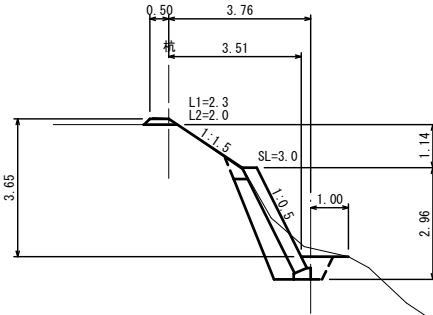


DL=495. 00

掘削 (土砂) = 1. 5
床掘 (土砂) = 0. 9
埋戻 = 0. 3
盛土 = 0. 2
盛土 (畦畔築立) = 0. 2

SECT0. 0

GH= 497. 36
FH= 497. 35



DL=490. 00

掘削 (土砂) = 1. 9
床掘 (土砂) = 0. 9
埋戻 = 0. 3
盛土 = 0. 2
盛土 (畦畔築立) = 0. 1

小運搬なし	
図面の名称	図面番号
令和7年9月10日~9月12日 豪雨災害 神石高原町油木 三石2農地(田)	2 2
測量	令和 7 年 月 日 終了
設計	
製原図	
図複写	